

Flugbericht – Martin Bühlmann

Mittwoch, 24. Februar 2021

Nein – kein Föhnflug ...

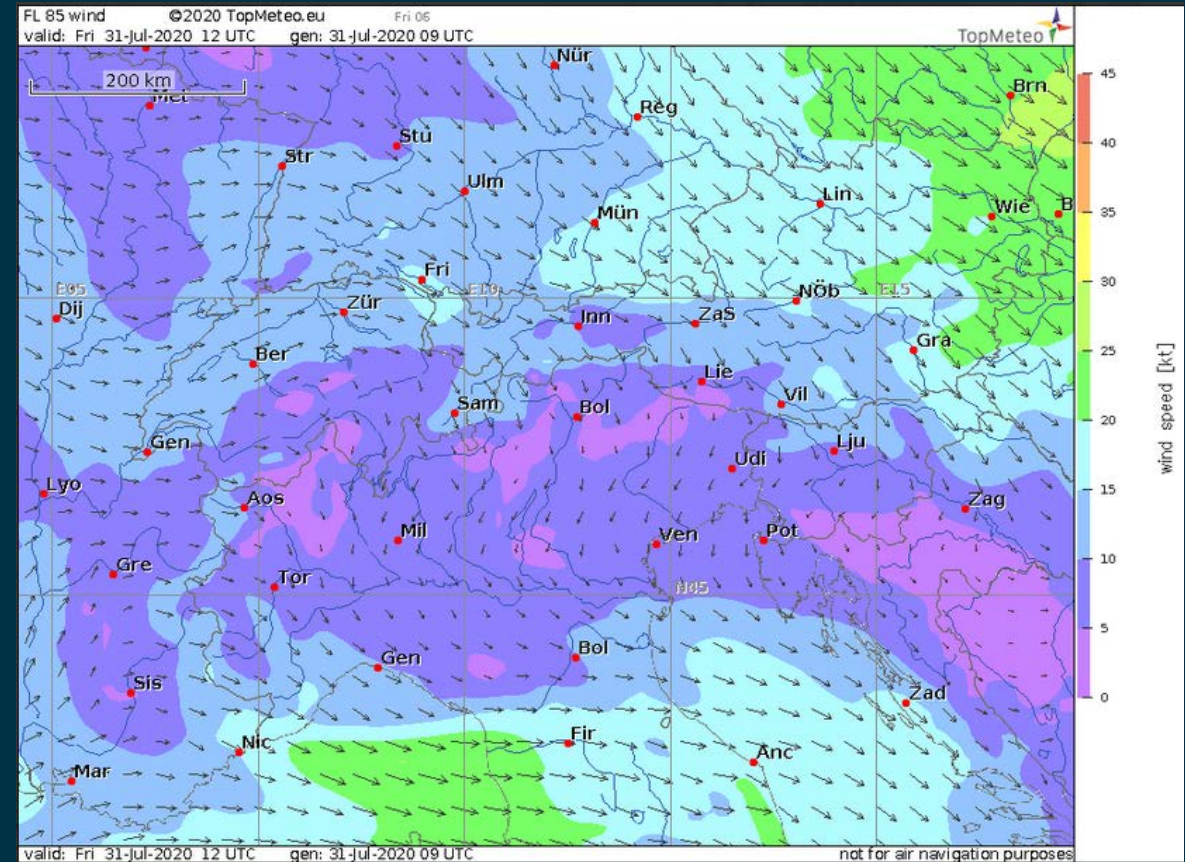



Schänis – Prachaval – Piz Linard - Schänis

vom 31. Juli 2020

- mit ASG-29 18m, HB-3425 4S
 - Später Start in Schänis 11:08 Uhr
 - Prachaval 354 km 15:20 Uhr 3'850 m
 - Linard 735 km 19:25 Uhr 3'000 m
 - Schänis 819 km 20:24 Uhr
-
- Kurbelanteil 34%, 62 Aufwinde (\varnothing 1.63 m/s), 91 km/h
 - Jürg Haas fliegt 965 km von Hausen

Meteo

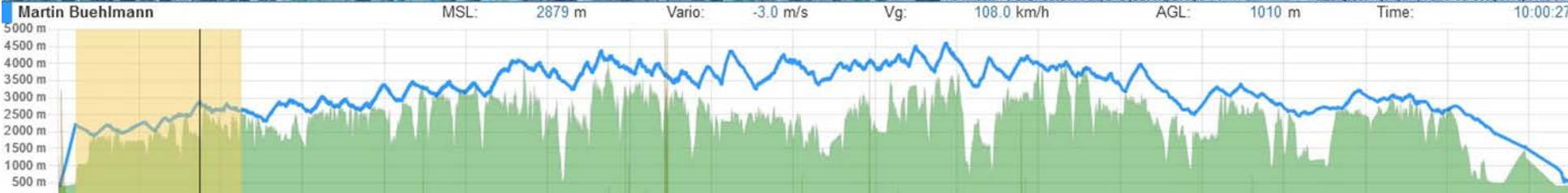


Meteo

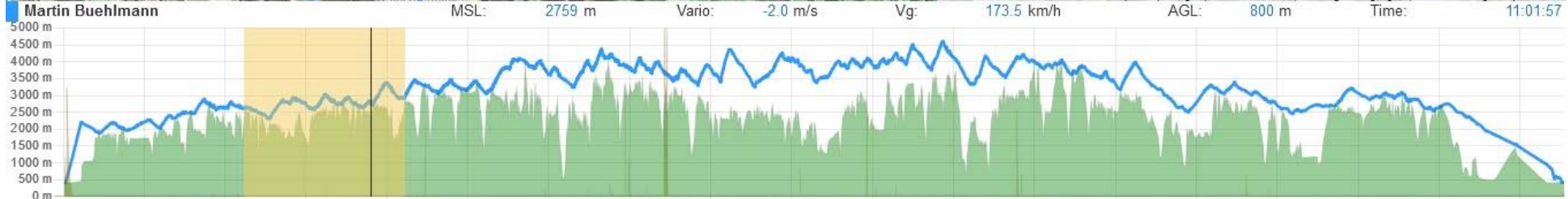


— Temperature [2 m elevation corrected] — Temperature [700 mb] ● Precipitation Total
— Wind Speed [700 mb] — Mean Sea Level Pressure [MSL] — Geopotential Height [500 mb]

Harziger Start



Harziger Start





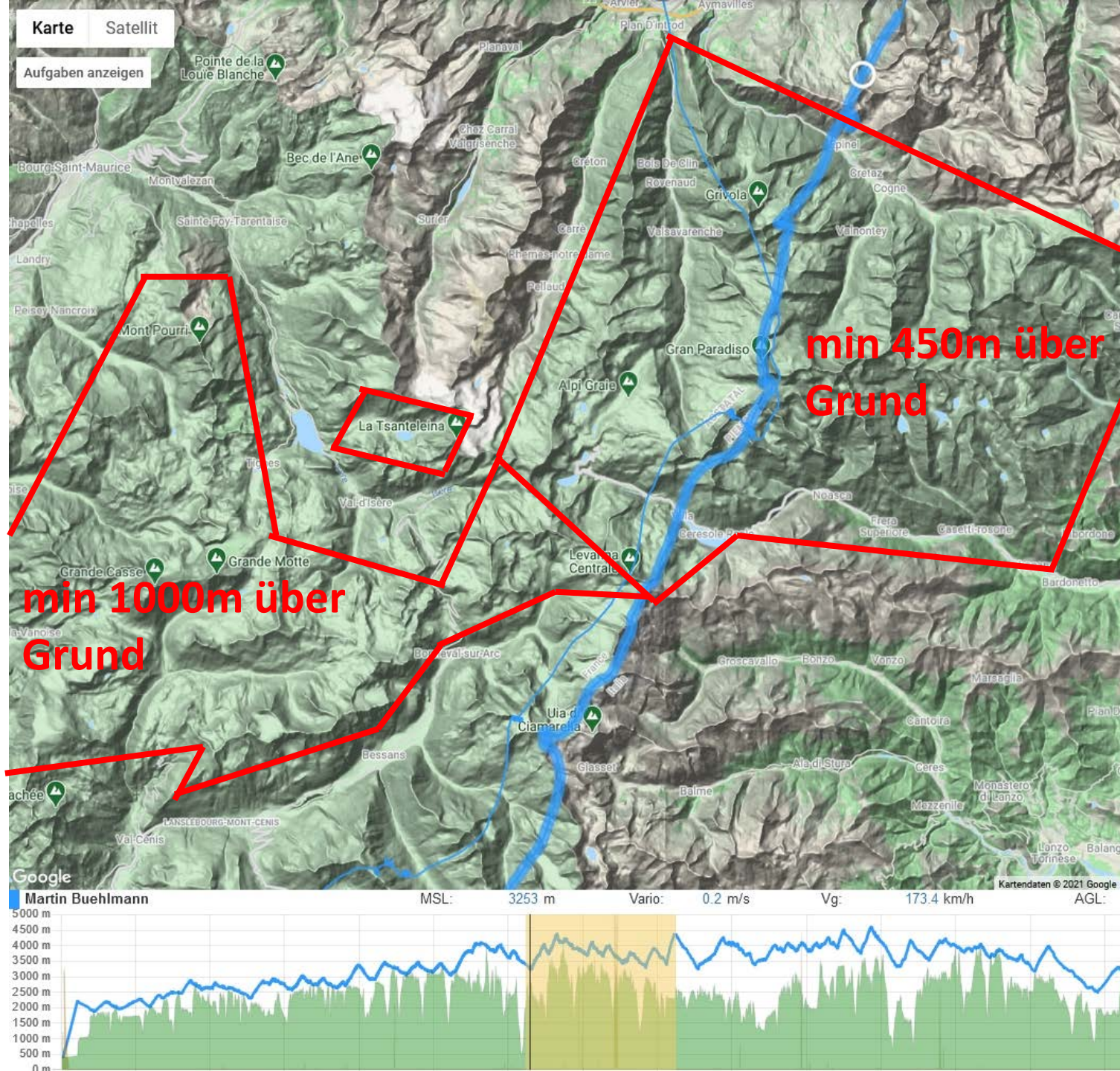
Zuversicht kommt auf



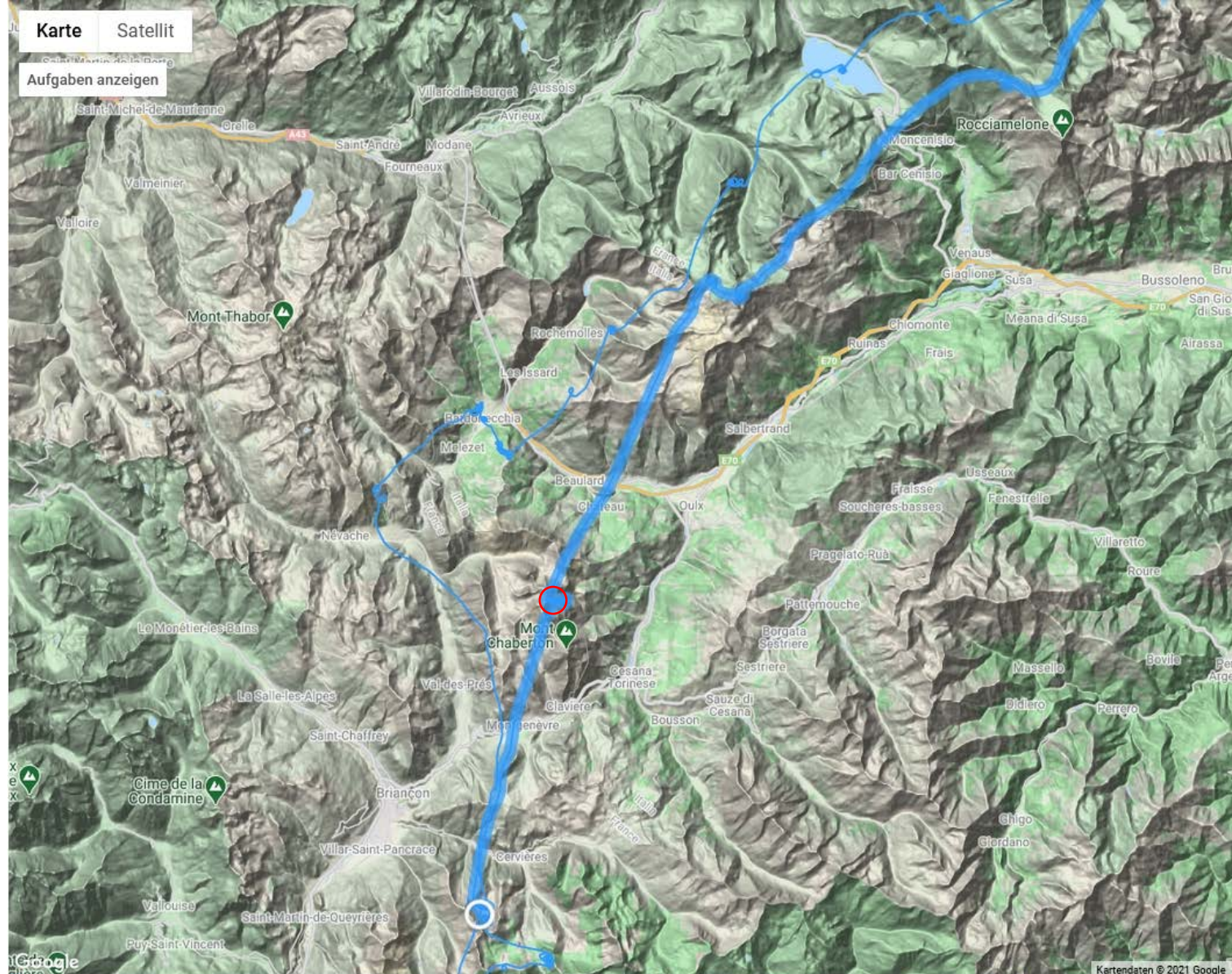




Nationalpark Gran Paradiso



Briançon

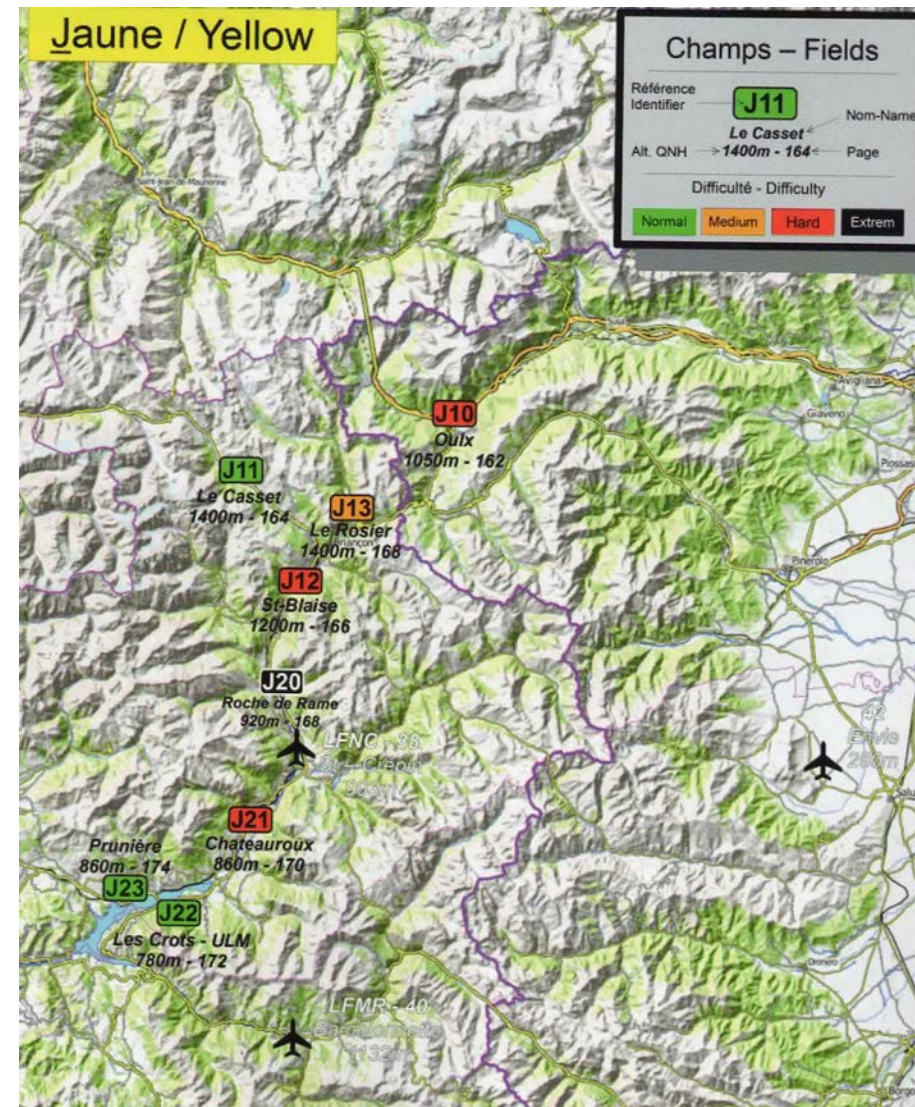
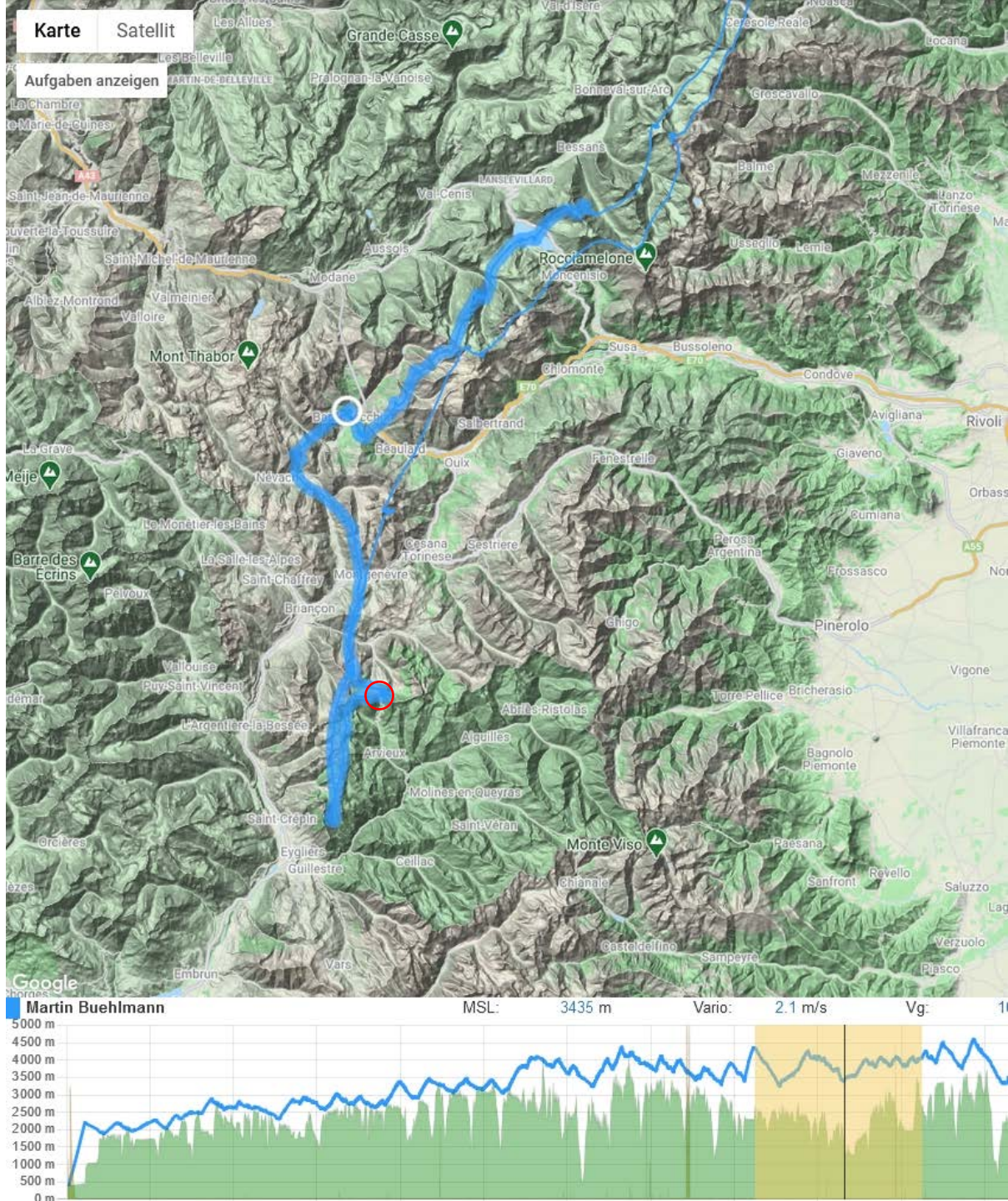


14:52 Uhr 3'650m
Richtung SW

Susa
←



Prachaval St. Crepin



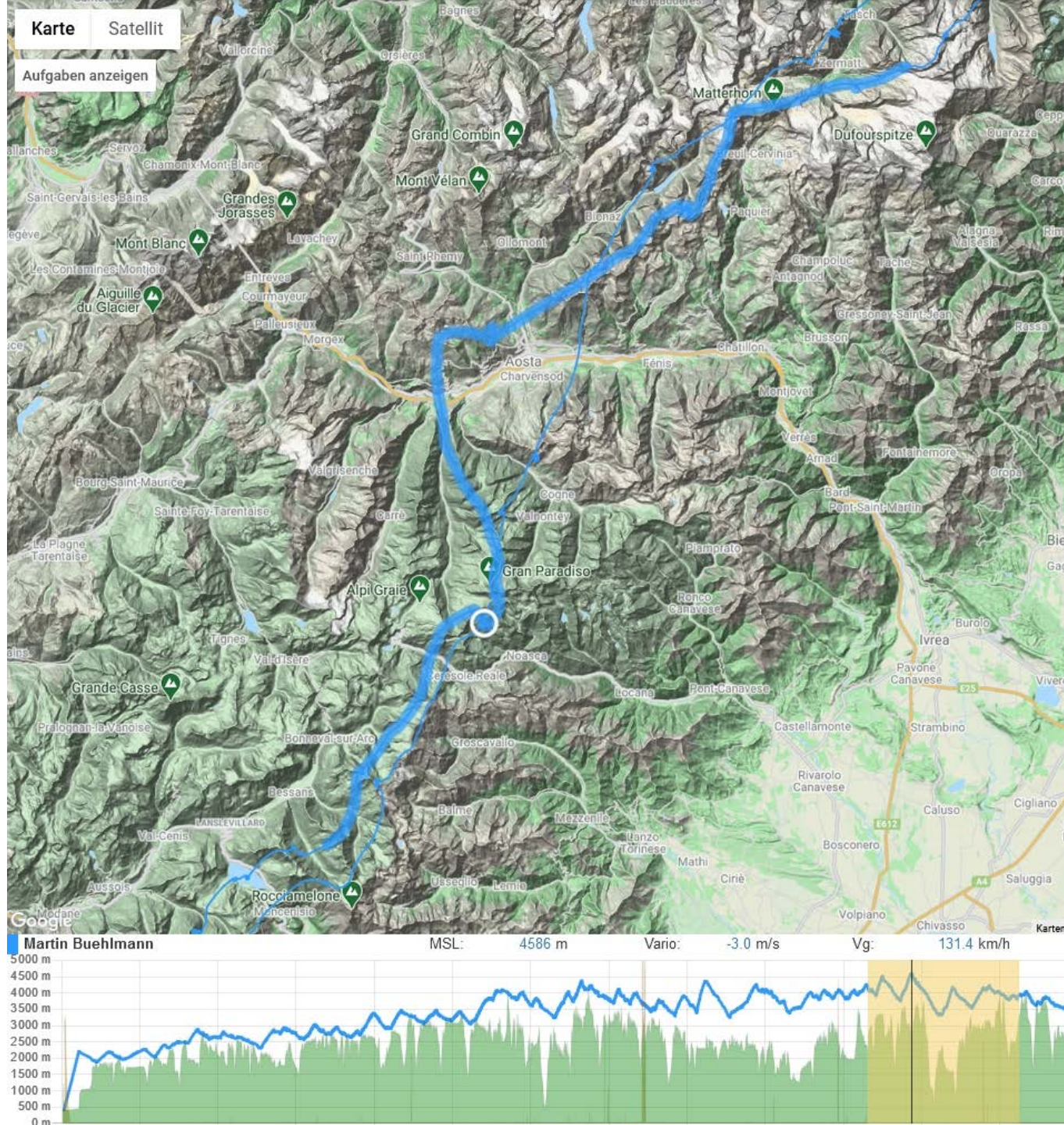
Segelfluggruppe Lägern

16:05 Uhr 3'900m
Richtung O

Lac Du Mont Cenis

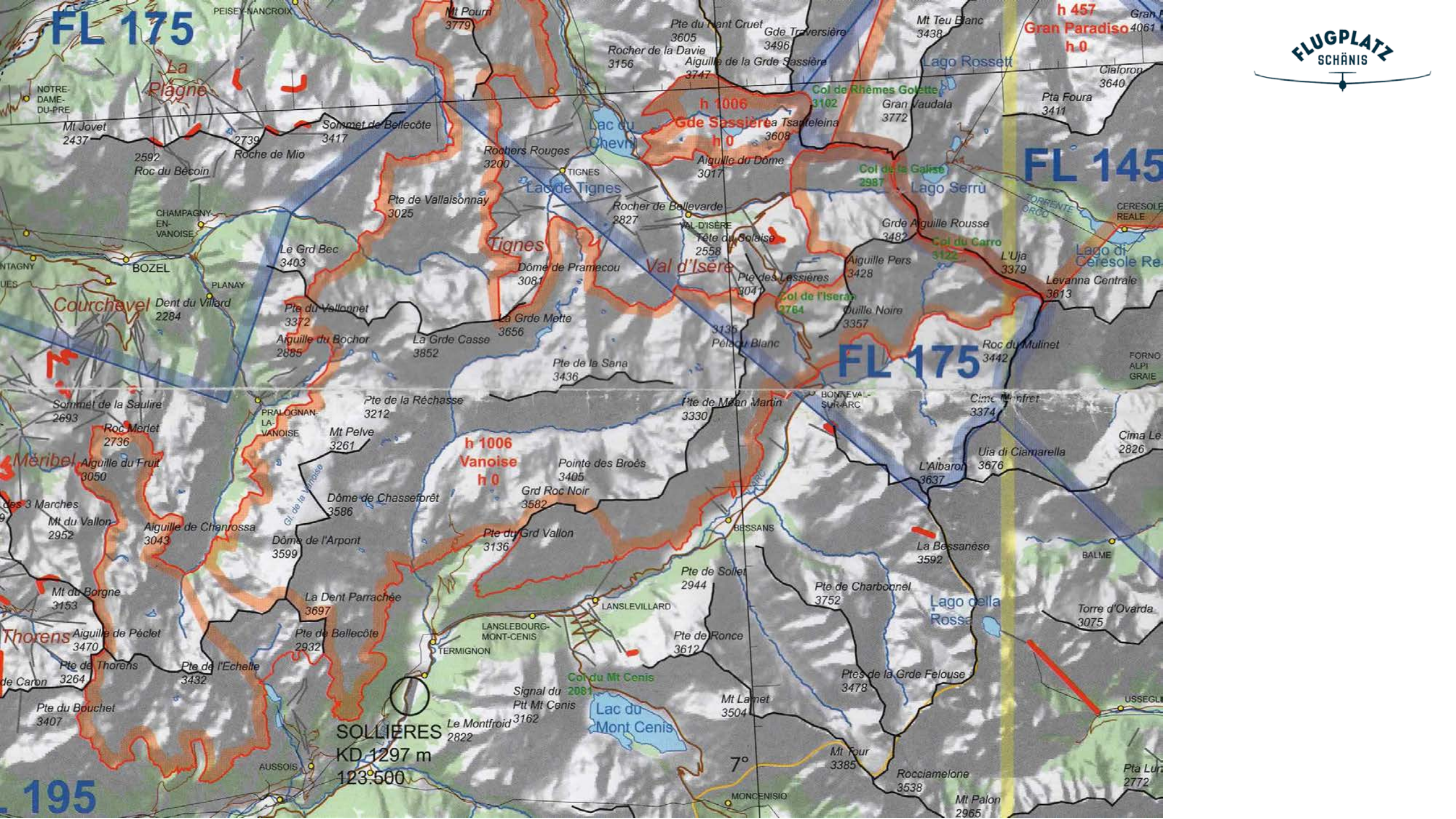


Haute Maurienne – Aosta Matterhorn



16:12 Uhr 4'000m
Richtung NO





FL 175

h 457
Gran Paradiso
h 0

FL 145

FL 175

195

SOLLIÈRES
KD 1297 m
123.500

FLUGPLATZ
SCHÄNIS





16.42 Uhr Aosta 3'700m – Blick Richtung NW mit Grandes Jorasses

Segelfluggruppe Lägern



16.42 Uhr Aosta 3'700m – Blick Richtung N mit Grand Combin


Segelfluggruppe Lägern



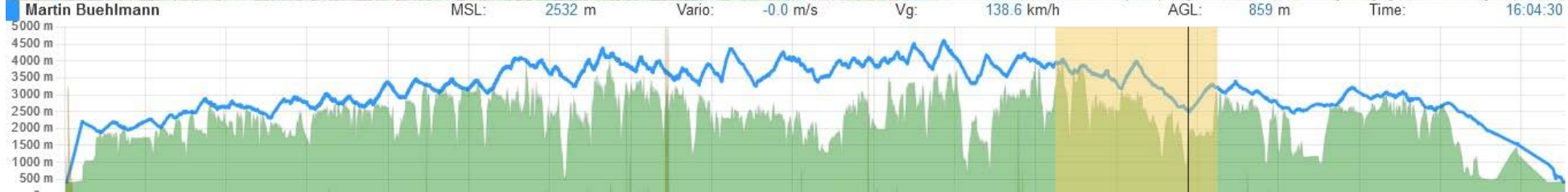
16.42 Uhr Aosta 3'700m – Blick Richtung NO mit Matterhorn

Segelfluggruppe Lägern

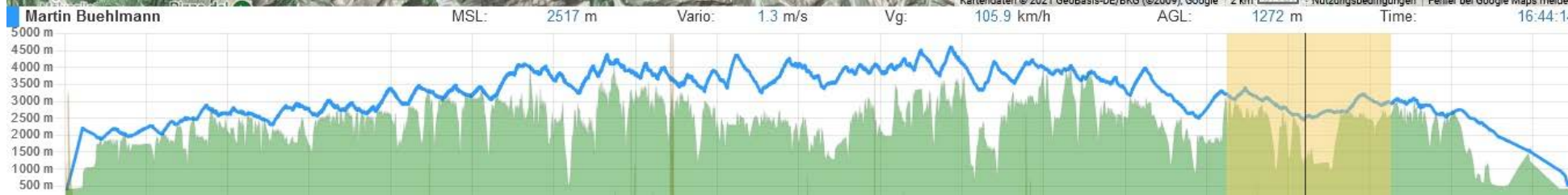




Wallis - Tessin



Piz Linard









Piz Linard - Schänis











Danke für die Aufmerksamkeit